



**КОМИТЕТ ИМУЩЕСТВЕННЫХ ОТНОШЕНИЙ
АДМИНИСТРАЦИИ ПЕРМСКОГО МУНИЦИПАЛЬНОГО ОКРУГА**

РЕШЕНИЕ

о размещении объектов № 3233

Пермский край
Пермский округ

25.10.2024

Комитет имущественных отношений администрации Пермского муниципального округа разрешает Акционерному обществу «Газпром газораспределение Пермь» (ИНН 5902183841, ОГРН 1025900512670, почтовый адрес: 614000, г. Пермь, ул. Петропавловская, 43)

размещение объекта «Газопровод давлением до 1,2 Мпа, для размещения которого не требуется разрешения на строительство»

на землях муниципальной собственности, государственная собственность на которые не разграничена.

на срок 1 год


Местоположение: расположенных по адресу: Пермский край, м.о. Пермский, п. Юг, ул. Калинина, д. 76

Приложение: схема предполагаемых к использованию земель или части земельного участка.

Особые условия использования:

- 1) При размещении газопровода учесть параметры ширины проезда улично-дорожной сети, во избежание сужения полосы отвода дороги.
- 2) При условии получения разрешения на производство земляных работ.

Заместитель председателя комитета


(подпись, печать)

М.В. Королева



Схема предполагаемых к использованию земель или части земельного участка

Объект: Газопровод давлением до 1,2 Мпа, для размещения которого не требуется разрешения на строительство

Местоположение: расположенных по адресу: Пермский край, м.о. Пермский, п. Юг, ул. Калинина, д. 76

Площадь земель или части земельного участка, кв.м.: 934

Категория земель: земли населенных пунктов

Вид разрешенного использования: -

Описание границ смежных землепользователей:

От точки н1 до точки н2 - земельный участок с кадастровым номером 59:32:2430001:906

От точки н2 до точки н9 - земли общего пользования

От точки н9 до точки н10 - земельный участок с кадастровым номером 59:32:2430001:5394

От точки н10 до точки н11 - земли общего пользования

От точки н11 до точки н12 - земельный участок с кадастровым номером 59:32:2430001:5353

От точки н12 до точки н14 - земли общего пользования









От точки н14 до точки н15 - земельный участок с кадастровым номером 59:32:2430001:5353

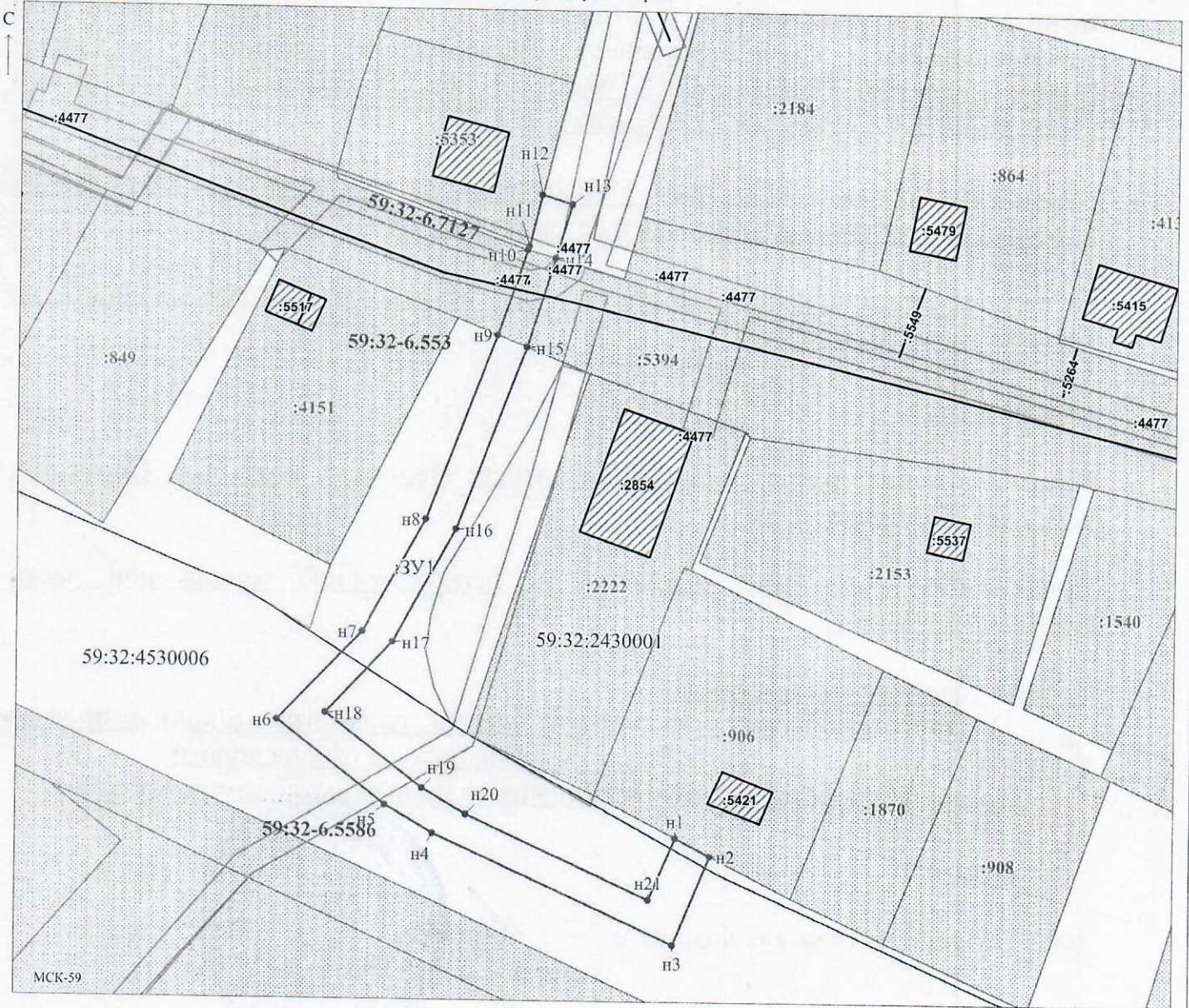
От точки н15 до точки н1 - земли общего пользования

Каталог координат, м

№ точки границы	X	Y
н1	486265.90	2226812.71
н2	486262.98	2226818.40
н3	486248.45	2226812.41
н4	486266.31	2226772.94
н5	486270.91	2226765.07
н6	486284.74	2226747.49
н7	486299.34	2226761.24
н8	486317.91	2226771.36
н9	486348.16	2226782.80
н10	486362.38	2226787.57
н11	486362.99	2226787.78
н12	486371.37	2226789.90
н13	486369.82	2226794.81
н14	486361.06	2226792.15
н15	486346.17	2226787.61
н16	486316.26	2226776.29
н17	486297.69	2226766.18
н18	486285.91	2226755.32
н19	486273.73	2226771.12
н20	486269.46	2226778.31
н21	486255.73	2226808.39
н1	486265.90	2226812.71

Условные обозначения:

-  - предполагаемый участок земель, на которых планируется размещение объекта
-  :5506 - границы и номер земельного участка, сведения о которых внесены в ЕГРН
-  :4633 - границы и номер объекта капитального строительства, сведения о которых внесены в ЕГРН
-  - граница кадастрового квартала
-  59:32-6.5586 - зоны с особыми условиями использования территории, сведения о которых внесены в ЕГРН
-  :3У1 - обозначение запрашиваемого земельного участка
-  н1 - характеристическая точка границ земель или части земельного участка
-  59:32:2430001 - номер кадастрового квартала



Заявитель: _____ / Егошина И.В.
 МП (подпись, расшифровка подписи)
 (для юридических лиц и индивидуальных предпринимателей)

Масштаб 1:700

МСК-59